










GAMLE KONGEVEG 14 km én veg

Gamle Kongeveg går fra parkering ved Husby til parkering i Vådal. Det er hensiktsmessig å ha en bil i hver ende av stien.

Gamle Kongeveg er den eldste ferdselsåra i området, trolig stammer den fra tidlig jernalder og er en del av den gamle allmannavegen gjennom Innherred. Dette er nok med sikkerhet en av de vegene bondehæren brukte for å trekke sammen mot Stiklestad i juli 1030.

Stien er godt synlig og skiltet. Stedvis noe bløt, men kan fint gås i joggesko. Det er sau på beite, så husk båndtvang.

OVERNATTING, SPISESTEDER OG SEVERDIGHETER

-  Stiklestad Nasjonale kultursenter - 8 km sør
-  Koa Camping - 6 km sør
-  Trøndertunet Overnatting - 9 km vest
-  Den Gyldne Omvei - 15 km vest
-  Verdal Sentrum - 7 km sør
-  Trehusbyen Levanger - 18 km
-  Gjenreisningsbyen Steinkjer - 29 km



ADKOMST HUSBY

Ta av E6 på Fleskhus nord for Verdal og kryss over E6.

Ta av til venstre rett etter brua og hold deretter til høyre.

Fortsett 500 meter og ta inn på Husbyvegen. Følg denne i ca 2km til parkering på venstre side av veggen.