

# HERMANSSNASA - 20 KM




Foto: Ingolf Zeiner Petersen



Foto: Ingolf Zeiner Petersen

## HERMANSSNASA - 20 km tur-retur

Hermannsnasa med sine 1035 moh er et populært turmål på Innherred både sommer og vinter.

Fra toppen er det fantastisk utsikt helt til Sylan, Skjækerfjella og svenske Skäckerfjäll.








Stien er ikke merket, men stedvis tydelig i terrenget. Kart, kompass og ekstra klær helt nødvendig. Terrenget er bløtt, gode fjellsko helt nødvendig. Turen innebærer kryssing av elver.

Selve toppen bestiges enklest fra sør-øst.  
Geocache på toppen.

## KART

Norge-serien 1:50 000 Verdal

## OVERNATTING, SPISESTEDER OG SEVERDIGHETER

-  De Værdalske Befestninger
-  Pilegrimsleden St. Olavsleden
-   Stiklestad Nasjonale Kultursenter - 26 km vest
-   Thon Hotell Backlund - 35 km vest
-  Verdal Sentrum - 30 km vest

