

NORGES GEOGRAFISKE MIDTPUNKT 10 KM



Foto: Steinkjer kommuneskoger



NORGES GEOGRAFISKE MIDTPUNKT 10 km

Turen er 10 km hver veg og følger svillelagt merka sti inn til Midtpunktet.

Total marslengde ca 20 km. Turen innover går i variert trønderisk fjellterreng og man kan se de vakre Skjækerfjella som ligger i Blåfjella-Skjækerfjella nasjonalpark. Turens varighet er ca 3 timer én vei.

Turen er perfekt som utgangspunkt for flerdagerstur med flere utleiehytter like ved Midtpunktet.

Geocachetrail langs stien inn til Midtpunktet.









ADKOMST

Følg Ogdalsveien, Fv 762 fra Steinkjer sentrum ca 4 mil østover innover i Ogdal.

Etter passert Gaulstad og avkjøring til Mokk Gård er det kun få kilometer til parkeringsplass med stor infotavle. Husk betaling for parkering (gjøres med mobiltelefon).

OVERNATTING, SPISESTEDER OG SEVERDIGHETER

-  Mokk Gård - 7 km sør
-  Steinkjer Kommuneskoger hytter i terrenget
-  Snåsa Fjellstyre hytter i terrenget
-  Best Western Tingvold Park Hotell 41 km
-  Quality Hotel Grand Steinkjer - 40 km
-  Ox Steak house og Chef Mathall - 40 km